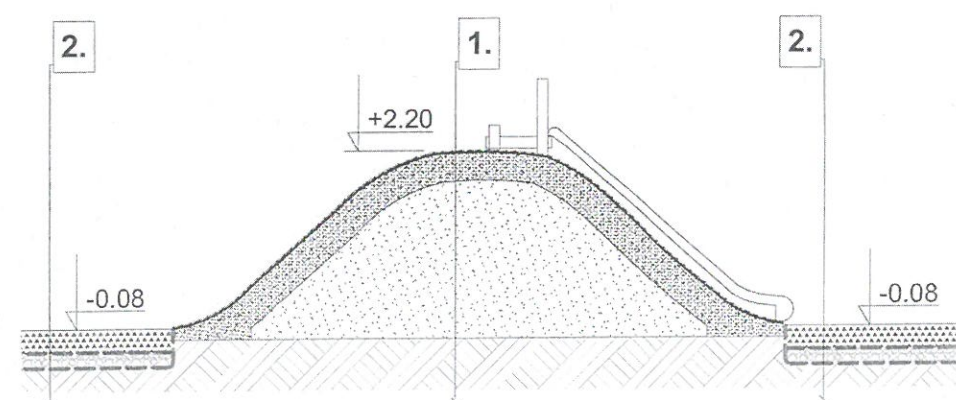
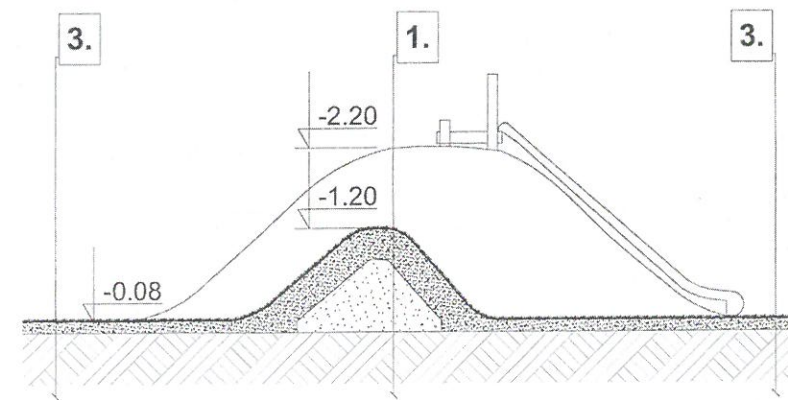


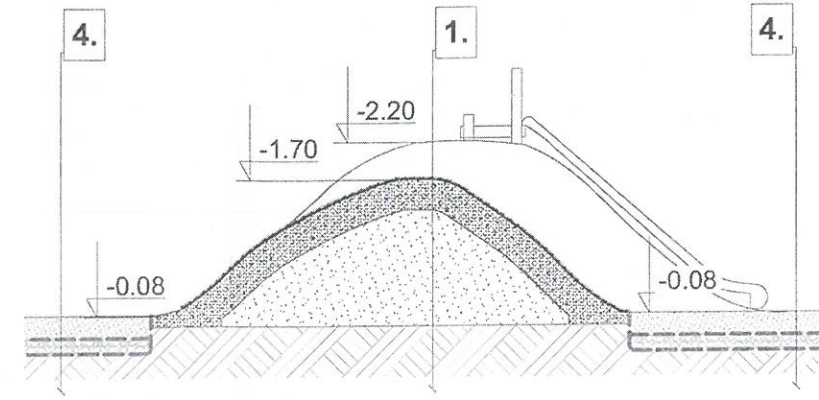
PRZEKRÓJ A-A, skala 1:100



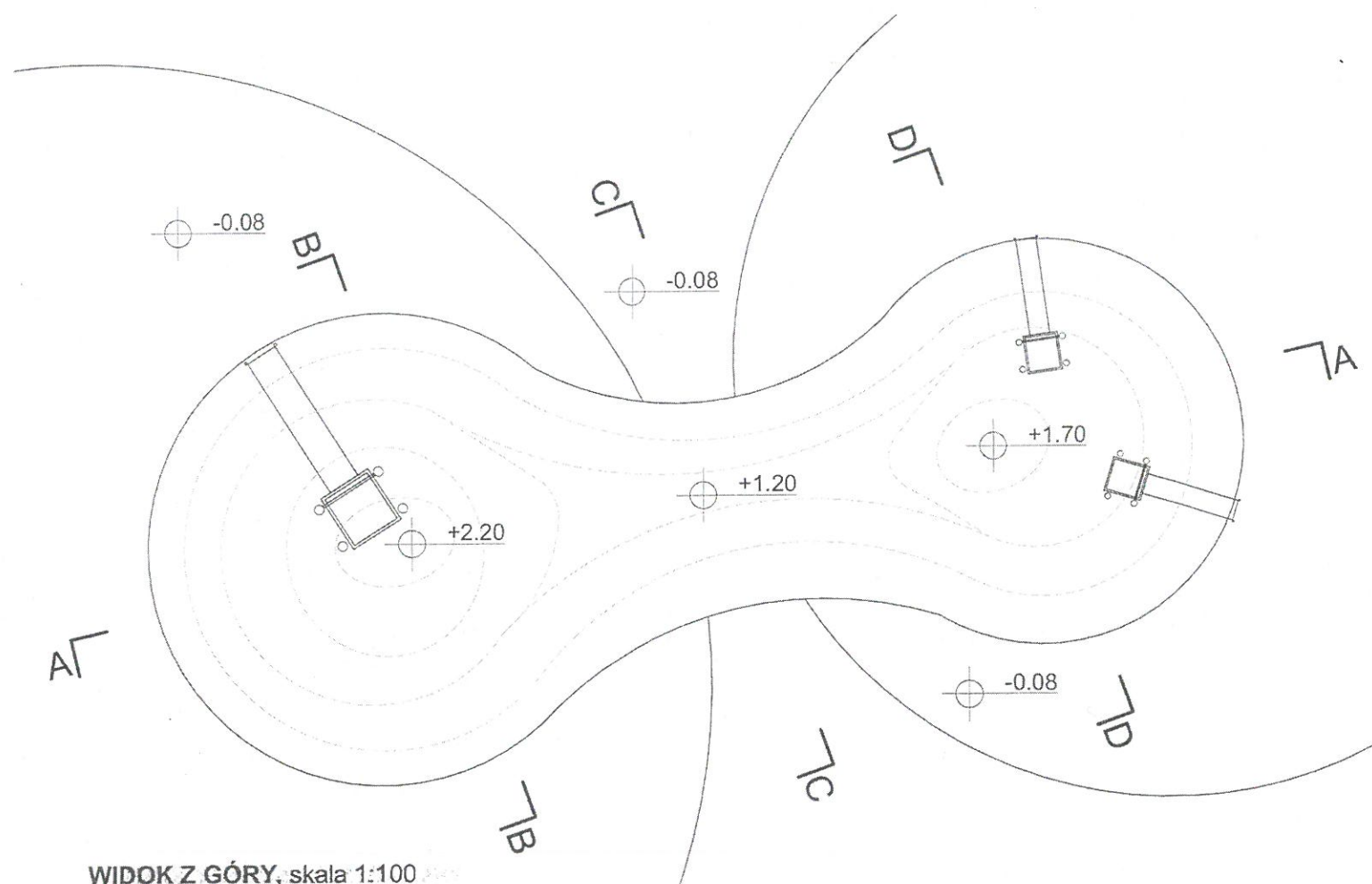
PRZEKRÓJ B-B, skala 1:100



PRZEKRÓJ C-C, skala 1:100



PRZEKRÓJ D-D, skala 1:100



WIDOK Z GÓRY, skala 1:100

1.
 - Trawnik (darń z rolki)
 - Warstwa wegetacyjna (urodzajny humus) 40 cm
 - Piasek kopany
 - Grunt rodzimy
2.
 - Wióry drewniane lub gumowe (zgodność z normą PN-EN 1178 i PN-EN 1177) 30 cm
 - Geowłóknina
 - Kruszywo łamane 0/31,5mm (17 cm)
 - Geowłóknina
 - Grunt rodzimy

3.
 - Trawnik (darń z rolki)
 - Warstwa wegetacyjna (urodzajny humus) 15 cm
 - Grunt rodzimy
4.
 - Piasek (zgodność z normą PN-EN 1178 i PN-EN 1177) 30 cm
 - Geowłóknina
 - Kruszywo łamane 0/31,5mm (17 cm)
 - Geowłóknina
 - Grunt rodzimy

**DOKUMENTACJA
POWYKONAWCZA**

KIEROWNIK BUDOWY
mgr inż. Michał Krawczyk
LCB/2020/PWOK/08

TEMAT:	BUDOWA BUDYNKU PRZEDSZKOLA WRAZ Z ZAGOSPODAROWANIEM TERENU I INFRASTRUKTURĄ TECHNICZNĄ W REGUŁACH PRZY ULICY KUCHY, DZ. NR 628/6, 627, 436		
ADRES INWESTYCJI:	ul. Kuchy, 05-816 Reguły	INWESTOR:	Gmina Michałowice Reguły, Al. Powstańców Warszawy 1 05-816 Michałowice
DZIAŁKA NR:	628/6, 627, 436	JEDN. PROJ.:	M.O.C. Architekci sp. z o.o. sp. k. Pl. Grunwaldzki 8-10, 40-127 Katowice
OBREB:	0013	OPRACOWANIE:	HIKO Pracownia Projektowa Marta Hirs, ul. Zabrska 44, 44-177 Paniówki
TYTUŁ RYS.:	Przekrój terenowy przez górkę	PROJEKTANT:	mgr inż. Marta Hirs
FAZA:	PW		
BRANŻA:	ARCHITEKTURA KRAJOBRAZU		
NR RYS.:	z-06		
FORMAT:	A3		
DATA:	Sierpień 2020	SKALA:	1:100

Wszelkie prawa autorskie zastrzeżone. Reprodukacja bez zgody autorów zabroniona. Podstawa prawna: Ustawa z dnia 04.02.1994. (Dz. U. nr 24 poz. 83 z dnia 23.02.1994r.)